

Rohrbach-Süd

Leimen





Teilbereich Heidelberg
Erweiterung F= 2,12 ha

Teilbereich Heidelberg
F= 44,78 ha

Teilbereich Leimen
F= 54,59 ha

Teilbereich Leimen
Erweiterung F= 3,45 ha

**Zweckverband
Interkommunales Gewerbe- und
Industriegebiet Heidelberg - Leimen**

-  Grenze des Zweckverbandsgebiet
-  Gemarkungsgrenze Heidelberg - Leimen
- Vorbereitende Untersuchungen**
-  Untersuchungsgebiet
-  Erweiterung Untersuchungsgebiet

Lageplan vom 06.09.2023

Planstand:
LIKA der Stadt Heidelberg - Stand 20.02.2023
LIKA der Stadt Leimen - Stand 08.2022

